

# IMPACT SUR L'ATTRACTIVITÉ TOURISTIQUE

## ARTICLES ET SOURCES

### **1 ↗ « L'ATTRACTIVITÉ TOURISTIQUE D'UN TERRITOIRE ET DONC DE SON P.I.B PEUVENT ÊTRE ANÉANTIS AVEC L'IMPLANTATION D'ÉOLIENNES INDUSTRIELLES. »**

Une étude et un sondage édifiant, les touristes disent non aux éoliennes industrielles géantes – Article AHTI - Novembre 2017.

[PDF : documentspdf/Article\\_AHTI\\_Une\\_etude\\_et\\_un\\_sondage\\_edifiant.pdf](#)

### **2 ↗ «UNE TRANSITION ÉNERGÉTIQUE QUI TUE NOTRE ESPOIR DE SURVIE ÉCONOMIQUE.»**

Association des Hébergeurs Touristiques de l'Indre (AHTI) – Dossier alerte élus.

[PDF : Dossier\\_Alerte\\_élus\\_avril\\_2017](#)

### **3 ↗ «95% DE TOURISTES CHANGENT DE DESTINATIONS SI DES ÉOLIENNES SONT À DISTANCE MOYENNE DE 2 À 10KM DE LEUR LIEU D'HÉBERGEMENT.» ESPOIR DE SURVIE ÉCONOMIQUE.»**

Etude AHTI - Novembre 2017.

[PDF : documentspdf/Article\\_AHTI\\_Une\\_etude\\_et\\_un\\_sondage\\_edifiant.pdf](#)

### **4 ↗ QUI SOUHAITE PASSER QUELQUES SEMAINES DE VACANCES AVEC VUE SUR DES ÉOLIENNES DE PLUS DE CENT CINQUANTE MÈTRES DE HAUT À QUELQUES CENTAINES DE MÈTRES D'UNE CHAMBRE D'HÔTE ?»**

– Fabien Bouglé, livre : *Eoliennes, la face noire de la transition écologique*, Chapitre P.151

### **5 ↗ «ÉOLIENNES – GÎTES DE FRANCE DÉLABELLISÉ»**

«À Noyal-Muzillac, un des couples requérants a signalé que son gîte classé Gîte de France allait justement être délabellisé par les gestionnaires Gîte de France, sauf à justifier l'arrêt des éoliennes.» – 13 Mars 2022

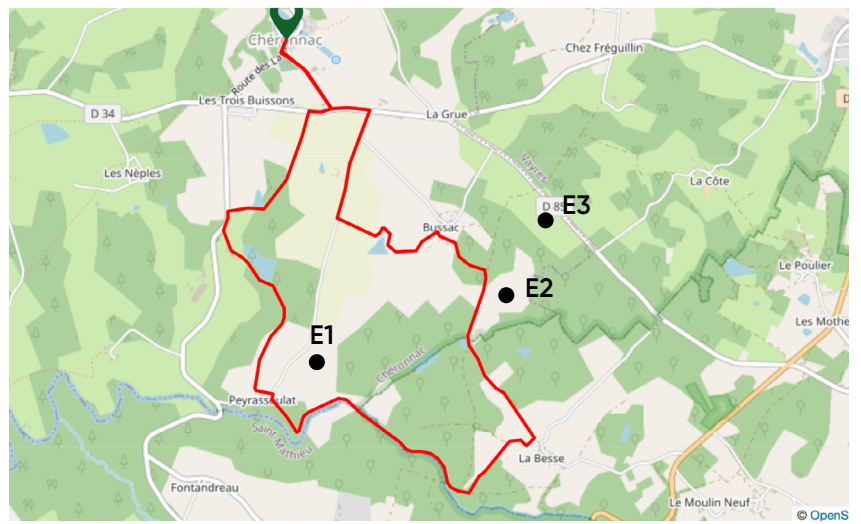
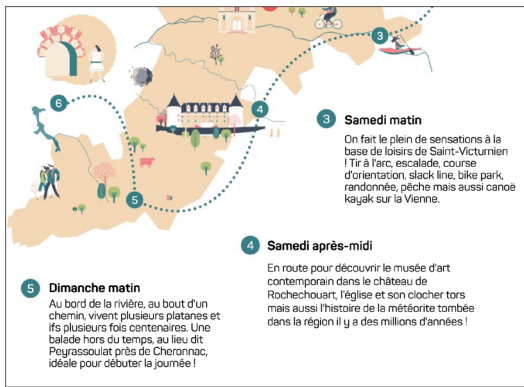
[Article : ventdesnoues.org/2022/03/13/eoliennes-gites-de-france-delabellise/](http://ventdesnoues.org/2022/03/13/eoliennes-gites-de-france-delabellise/)



### **6 ↗ «PAYSAGES, ÉCO-TOURISME ET CLIMAT»**

«Les éoliennes sont très hautes, visibles de loin et ont donc un fort impact sur les paysages et entraîne une pollution visuelle. On considère notamment qu'une éolienne placée dans un paysage peut être visible à plus de 20 km. Il y a donc un impact indéniable sur le tourisme, existant et à venir, comme sur tout projet de développement de l'éco-tourisme. Notre plateau est un lieu de promenade, de chasse, de pêche, de loisirs et de mémoire.»

[Article : patrimoinevaldesaone.org/les-impacts](http://patrimoinevaldesaone.org/les-impacts)



## 7 ➤ OFFICE DU TOURISME : PORTE OCÉANE DU LIMOUSIN


P.20 du fascicule intitulé : «les ostensions Limousine 2023» qui met en valeur les lieux importants à découvrir sur notre territoire. En N°5 le site remarquable de Peyrassoulat est mis en avant, il est décrit comme «une balade hors du temps, au bord de la rivière, au bout d'un chemin où vivent plusieurs platanes et ifs plusieurs fois centenaires».

[PDF : www.calameo.com/read/005444662acb8271a5ef0](https://www.calameo.com/read/005444662acb8271a5ef0)

## 8 ➤ RUBRIQUE «LES INCONTOURNABLES» ET «TRÉSORS DE PLEINE-NATURE» SUR LE SITE WEB DE L'OFFICE DU TOURISME DE LA PORTE OCÉANE DU LIMOUSIN

«Le site de Peyrassoulat, est classé Zone naturelle d'intérêt écologique, faunistique et floristique, grâce à 3 platanes hybrides d'Occident et un platane d'Orient, et 4 ifs dont les branches forment une voûte végétale remarquable. Un des platanes est classé, avec 40 m d'envergure et 6 m de circonférence».

[Site web : www.poltourisme.fr/fr/decouvrir/les-incontournables/peyrassoulat](http://www.poltourisme.fr/fr/decouvrir/les-incontournables/peyrassoulat)



## 9 ➤ «CIRCUIT DES PLATANES» CHEMIN DE RANDONNÉE CHÉRONNAC

Trois Zones d'implantations définies pour 3 éoliennes de 200m de haut, le long du chemin de randonnée «Circuit des platanes» de Chéronnac.

- Eolienne E1 : Peyrassoulat, à 500m de la Tardoire
- Eolienne E2 : Bussac à 20m de l'eau plaidée
- Eolienne E3 : Bussac à 160m de l'eau plaidée